



Promoción de la Red de Caminos Naturales

Madrid, 31 de octubre de 2018

Chus Blázquez

@chuspangea







Camino Natural Vía Verde de la Sierra de la Demanda

Arlanzón - Monterrubio de la Demanda (Burgos - España)



NATURAL DE LA SIERRA DE LA DEMANDA

- Longitud total: 51 kilómetros
- Dificultad: Brevi
- Permisión: 8 pte. en bicicleta o a caballo
- Infraestructura: 2 túneles (2 controlados) y 8 puentes. 8 km de sendero, establos y caballerías completas
- Altitud máxima: 1.475 m. (Puerto de El Campesino)
- Altitud mínima: 975 m. (Iruñeta)
- Distancia: Burgos - Arlanzón: 24 km
Burgos - Riocabado: 120 km
Burgos - Monterrubio: 211 km
Burgos - El Escorial: 147 km

A RIOCABADO 110 KM
2 H 15 MIN
45 MIN
1 H 20 MIN

MINISTERIO DE MEDIO AMBIENTE
Camino Naturales
AGALSA de Aragón
Colaboran: Ayuntamiento de Arlanzón



Camino
Natural
Senda
del Duero
GA 14
Ejepe 14

Camino
Naturales
VALLELDUERO
Senda
del Duero

Torre Duero

Blank directional sign

Camino
Naturales
Senda
del Duero
GA 14
Ejepe 14
VALLELDUERO

6 km Torrecilla de la Abadesa
14,4 km Tordesillas



Caminos
Naturales
VALLELDUEÑO

Senda
del Duero

GR 14
Etapa 17

km

0

Etapa 17

km
470

del Camino Natural



Caminos Naturales

Camino Natural del Tajo

GR 113
Etapa 25

Talavera de la Reina



12,8 km

Calera y Chozas



32,7 km



Caminos Naturales

Camino Natural del Tajo

GR 113
Etapa 25

Malpica de Tajo



17,1 km

La Puebla de Montalbán

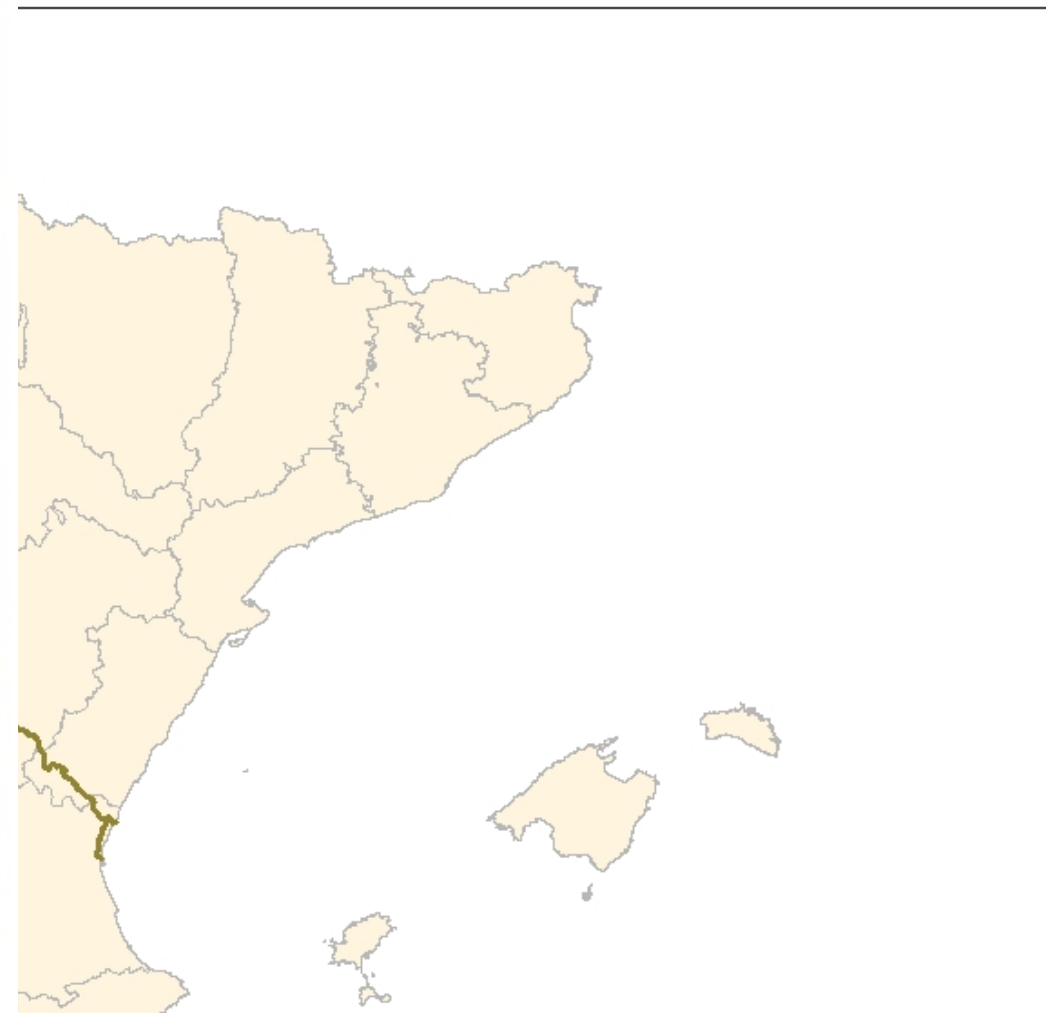


45,0 km

Creando itinerarios, conservando el patrimonio













Camino de Santiago y otros caminos de peregrinación



MEDINACELI: Ciudad Medieval, Ciudad del Ciclo

Esta importante ciudad medieval, desde su origen, en el siglo VIII, se convirtió en una importante plaza de comercio del territorio. La ciudad, con su emplazamiento en un cerro que se eleva sobre el valle, fue fundada por el conde de Castilla, Alfonso VIII, en el año 1187. Desde entonces, su desarrollo ha sido continuo, convirtiéndose en una de las ciudades más importantes de la zona. Su historia está llena de acontecimientos, desde la fundación por el conde de Castilla, Alfonso VIII, en el año 1187, hasta la actualidad. Su patrimonio cultural es rico y diverso, con numerosos monumentos y edificios de gran valor histórico y artístico. Su entorno natural es también muy atractivo, con paisajes de gran belleza y un clima ideal para disfrutar de la naturaleza.

Historia de la Ciudad Medieval

La ciudad medieval de Medinaceli se fundó en el año 1187 por el conde de Castilla, Alfonso VIII. Desde entonces, su desarrollo ha sido continuo, convirtiéndose en una de las ciudades más importantes de la zona. Su historia está llena de acontecimientos, desde la fundación por el conde de Castilla, Alfonso VIII, en el año 1187, hasta la actualidad. Su patrimonio cultural es rico y diverso, con numerosos monumentos y edificios de gran valor histórico y artístico. Su entorno natural es también muy atractivo, con paisajes de gran belleza y un clima ideal para disfrutar de la naturaleza.



Calzada Romana
Via de La Plata



NORTE



FRANCIA





TransAndalus

andalucía en BTT

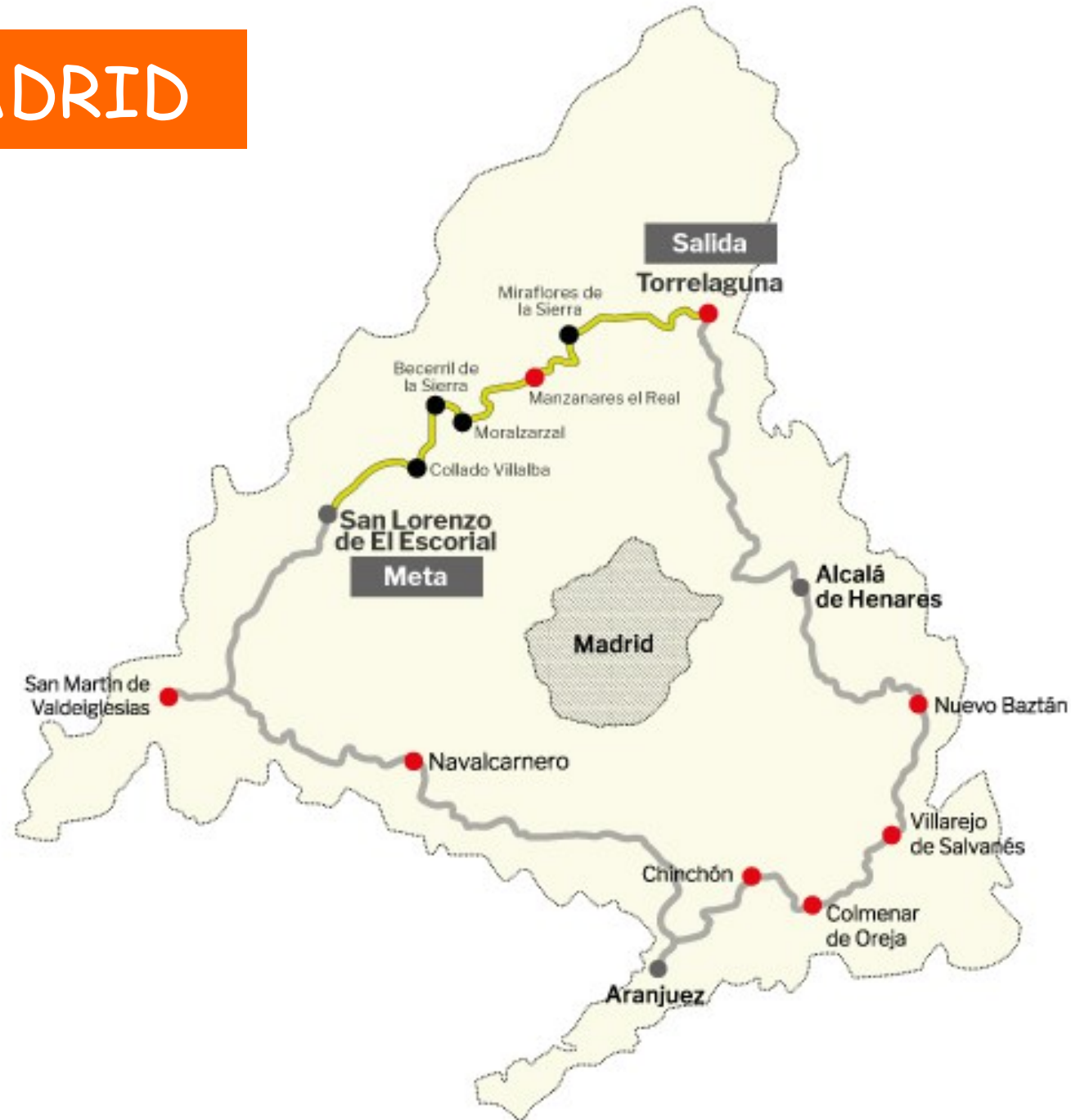
EL PROYECTO

MAPA INTERACTIVO

lite



CICLAMADRID





circulobicioso@gmail.com ó Facebook



<http://bit.ly/2oF3Q4W> ó en Twitter

https://twitter.com/Circulo_Bicioso

3.333 vistas

COMPARTIR

Personas que se han interesado por I...

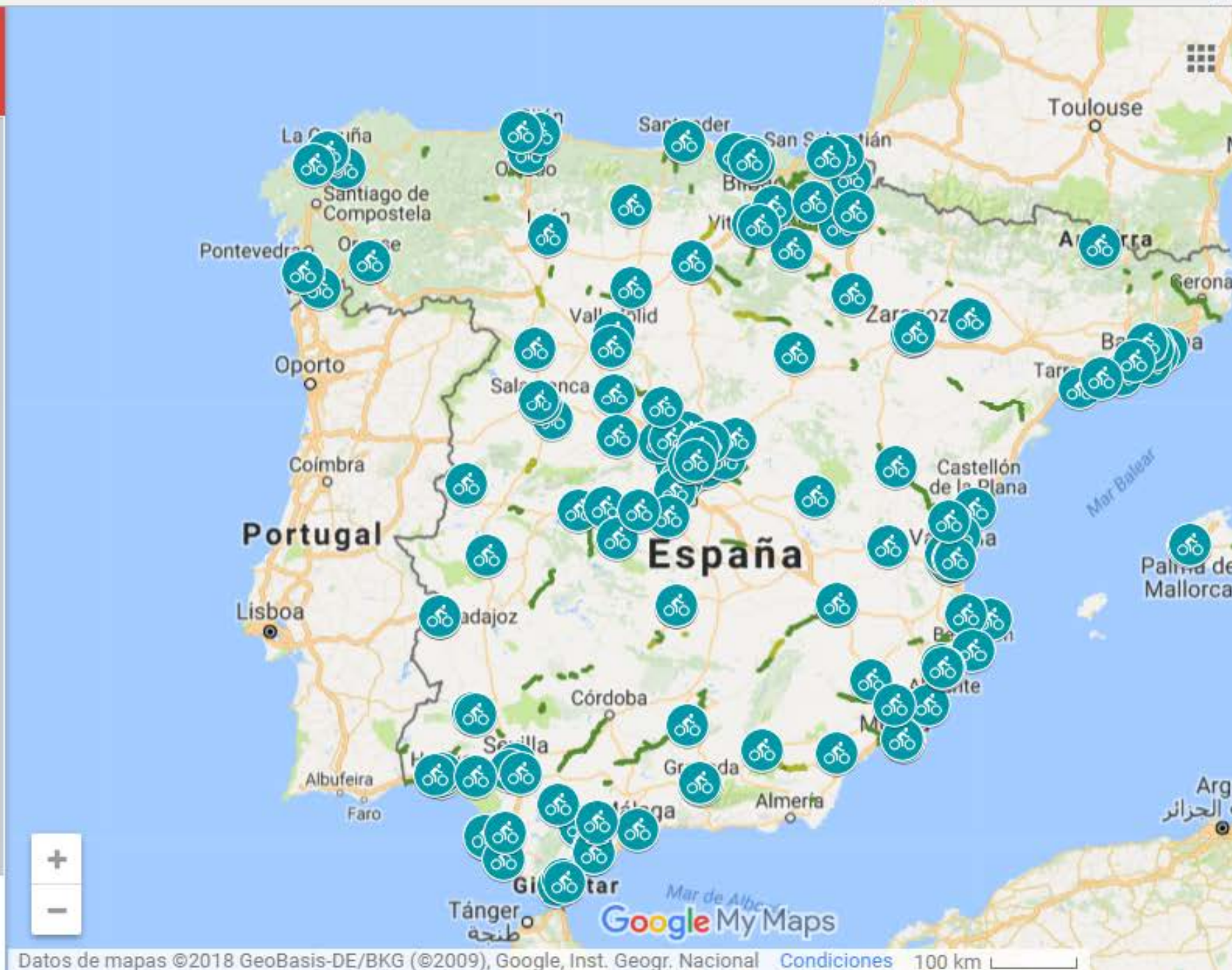
Todos los elementos

Vias_Verdes_Acondicionadas

Todos los elementos

Vias_Verdes_en_Obras

Todos los elementos



Un vallisoletano crea una red de corredores verdes por toda la provincia



Lo + leído

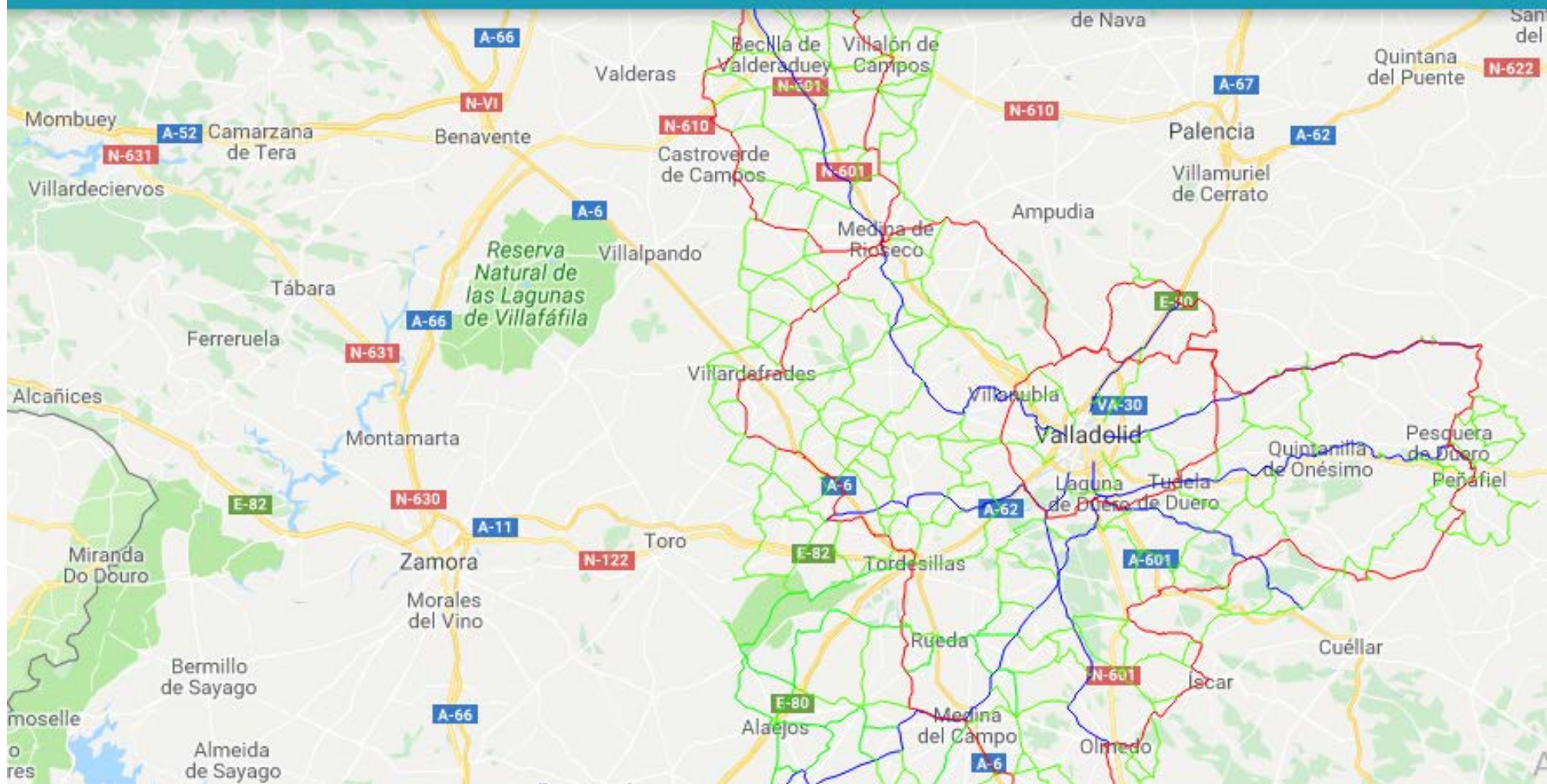
El Norte de Castilla

Valladolid

[Top 50](#)

- 1 Búscate en las galerías de fotos de la Marcha contra el Cáncer de Valladolid
- 2 Una hostelera riosecana, autora de la mejor hamburguesa de España
- 3 Rompe la luna de un coche con una piedra y le detienen con un adoquín similar
- 4 El Ayuntamiento de Valladolid cobrará a las operadoras de telefonía por extender sus redes
- 5 Un vallisoletano gana la Olimpiada Iberoamericana de Física en Puerto Rico

EL NORTE DE CASTILLA
26 de octubre de 2018





EUROVELO





albergabici

amico
della
bicicletta



Bett & Bike



Rutas



Bikefriendly
We like cyclists!



Disfruta de las rutas de carretera y de montaña que Bikefriendly te propone.

En nuestro espacio podrás encontrar diferentes fichas técnicas especificando el nivel de dificultad, kilometraje y altitud.

Alojamientos
sensibles

Certificaciones para alojamientos amigos de la bici




ESTABLECIMIENTO ADHERIDO



bicigrino

CAMINO DE SANTIAGO EN BICICLETA



Zona taller mecánico



Pedelec-Ladestation
Auftanken in Brandenburg




Recarga bicis eléctricas



Aparcamiento de bicicletas seguros

Que conocen las necesidades especiales de estos clientes.

Bike Ways CAFE





**GARAJE
REDONDO**



BICICLETAS

**VENTA
REPARACIÓN
ACCESORIOS
REPUESTOS**



**Servicio
Inmediato
para
Peregrinos**

GARAJE

STIHL



Intermodalidad



Kirchengas

SETRA

ABO Regionalbus Oberösterreich GmbH

R 3 JN 597

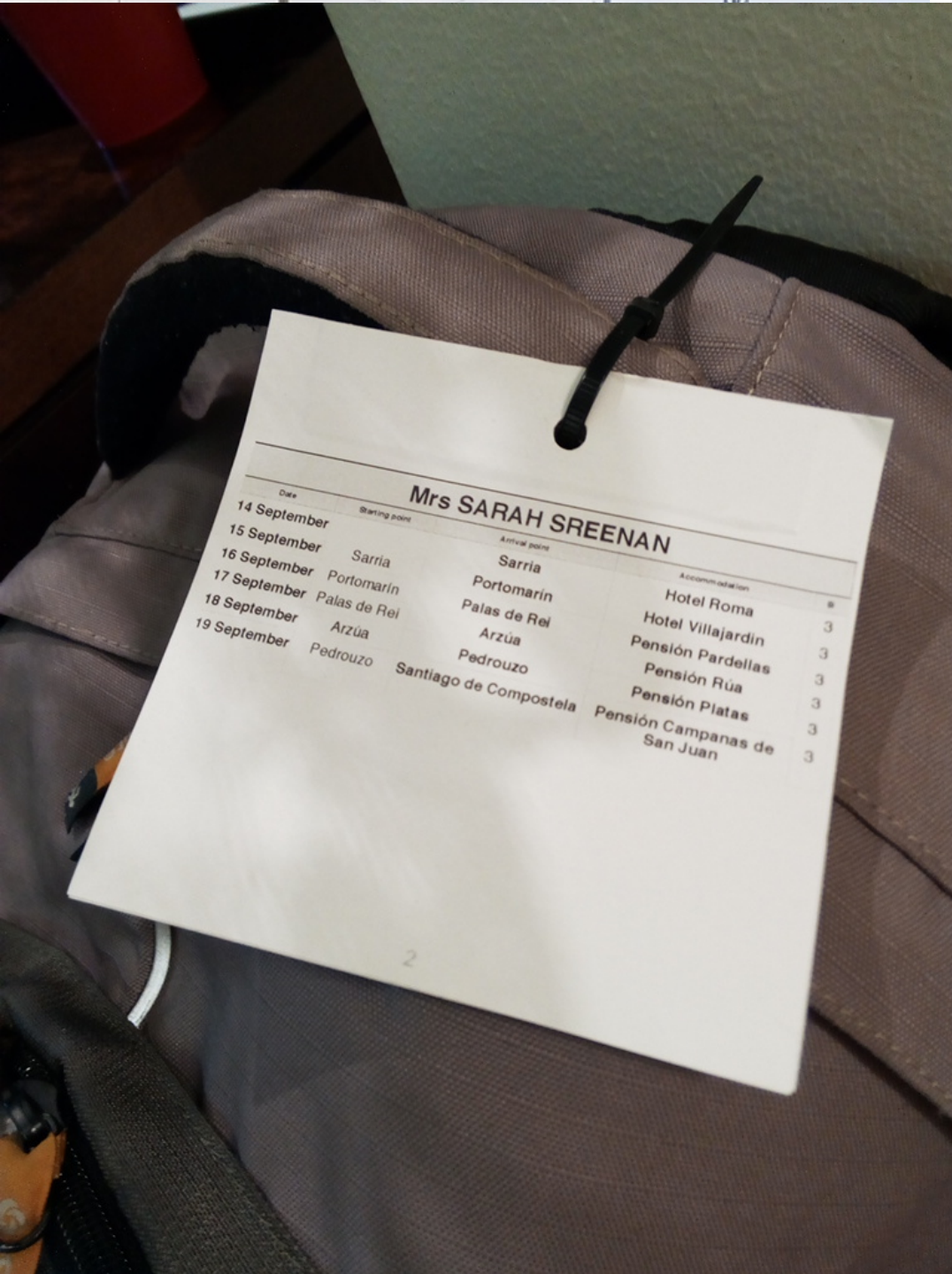
PA RA 8



Traslados...



Transporte
de equipajes



Fahrrad-Klinik

Neue Räder...neue Ideen

Markenfahrräder • Service • Zubehör

Schläuche und
anderes Zubehör
können Sie
nebenan im
Bistro erwerben.

Passau • Römerplatz • an der Hängebrücke

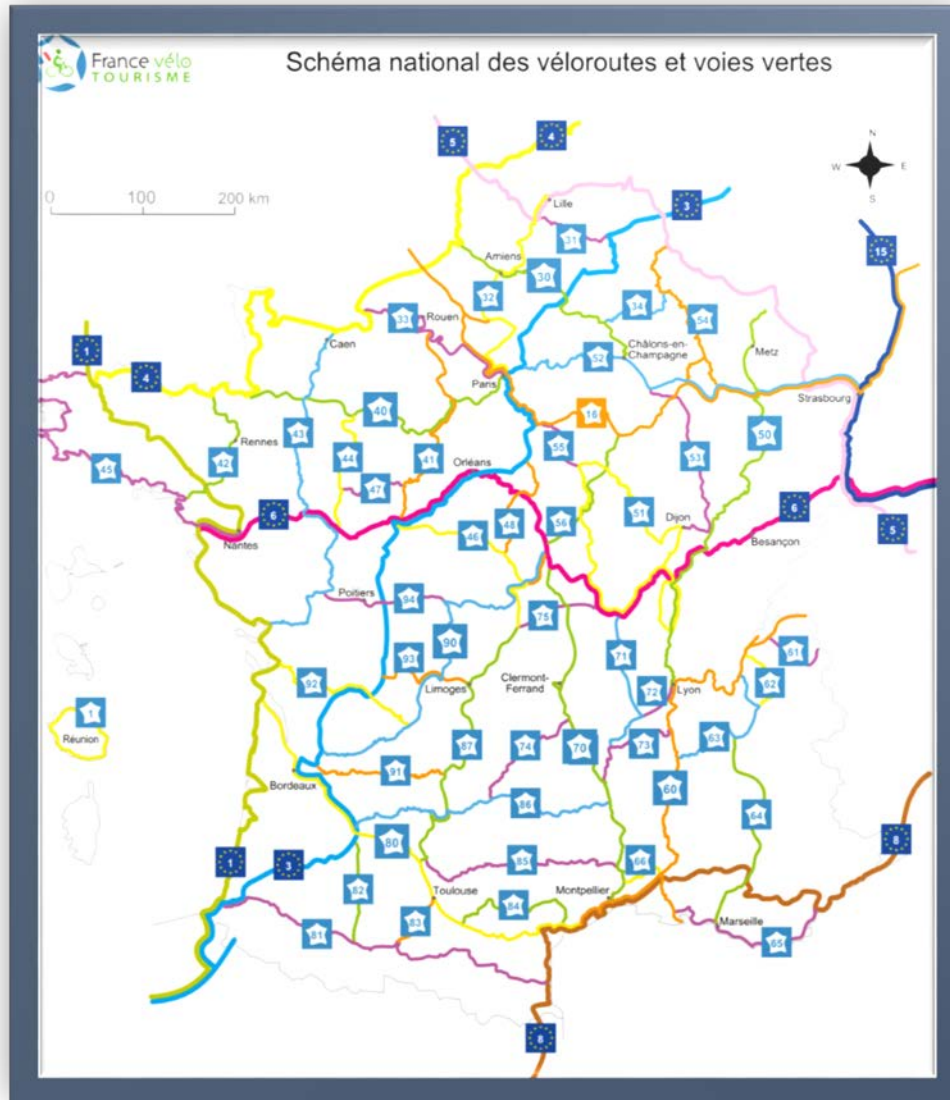
sos-selfservice *bike station*



unser Werkzeug für Ihre kleinen Fahrradprobleme – für alles andere rund um's Rad kommen Sie einfach zu uns.



Las acciones (1/4) : Esquema nacional de las rutas cicloturistas y vías verdes



7 itinerarios EuroVelo
49 itinerarios nacionales
+ itinerarios regionales

Objetivo 2020 :

20 000 km de rutas y vías
verdes nacionales e
internacionales

Las acciones (2/4) : Sitio web

English | Français | Deutsch

Identification | S'inscrire

France vélo
TOURISME

NEWSLETTER : ok Recherche

Avenue Verte London-Paris - La Villette | Paris
Crédit photo : J. Damase



LA FRANCE À VÉLO GRANDS ITINÉRAIRES DESTINATIONS VÉLO PRÉPARATION ET CONSEILS

Envie de découvrir la France à vélo !

Vous en rêvez, France Vélo Tourisme l'a fait pour vous : **voici un site web innovant** pour découvrir la France autrement, sans bruit, sans voiture et sans CO₂, pour préparer vos escapades à vélo, découvrir le vélo tourisme ou randonner à vélo le week-end sur les pistes cyclables :

- Des grands itinéraires
- Des destinations vélo
- Des actualités
- Des propositions de séjour
- Des parcours spécial famille
- **Un espace boutique**

Vous séjour à vélo

CLÉ EN MAIN !



Réservez

Grand itinéraire

Voir toutes les étapes

Coups de COEUR

> Tous les coups de cœur

Paray-le-Monial / Digoin

La voie verte épouse depuis Paray-le-Monial les longues courbes du canal. La véloroute s'approche ensuite par endroit de la Bourbince avant de la délaïsser pour rejoindre l'Arroux, qui retrouve à son tour la Loire. La Loire est franchie grâce au fameux pont-canal de Digoin. Une fameuse étape du Tour de Bourgogne à vélo et de l'Eurovélo 6 ! [...]

[13 km]

Pont du Brault (Marans) / La Rochelle

Concours photos

DEPOSEZ votre photo

Découvrez les SERVICES ACCUEIL VÉLO

Boutique France vélo TOURISME

Découvrir

Témoignages

www.francevelotourisme.com

Las acciones(3/4) : Sello « Accueil Vélo »



1 sello nacional

4 categorías :

- Alojamientos
- Alquileres de material
- Sitios turísticos
- Oficinas de turismo

Las acciones (4/4) : estudio de los clientes extranjeros del cicloturismo

- Alemania
- Países Bajos
- Bélgica
- Gran Bretaña
- Canadá
- España
- Italia



Liberté • Égalité • Fraternité
RÉPUBLIQUE FRANÇAISE



Ministère
de l'Écologie,
du Développement
durable,
des Transports
et du Logement





GRACIAS

@chuspangea

chus@rutas pangea.com

www.rutas pangea.com