

Camino Natural de Montfalcó al Congost de Mont-rebei



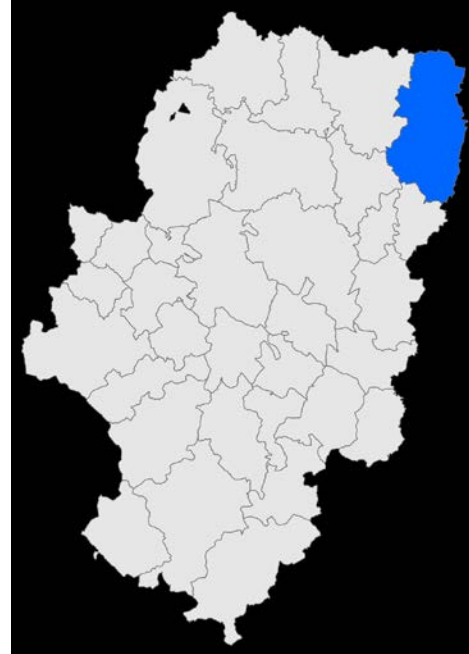
Ponente: Rosa Monclús. Guía Turístico.
Oficina de turismo Viacamp-Litera



Localización:



ARAGÓN



comarca
RIBAGORZA



Municipio
VIACAMP-LITERÁ

Hacia Viacamp y Benabarre

Sierra del Montsec



Localización:

Image © 2013 Institut Cartogràfic de Catalunya
© 2013 Cnes, Spot Image


© 2013 Google

Fecha de las imágenes: 1/1/2009 31°T 006351.77 m E 4658434.33 m N elev. 662 m alt. ojo 2.58 km

Hacia Corça y Ager
Google earth

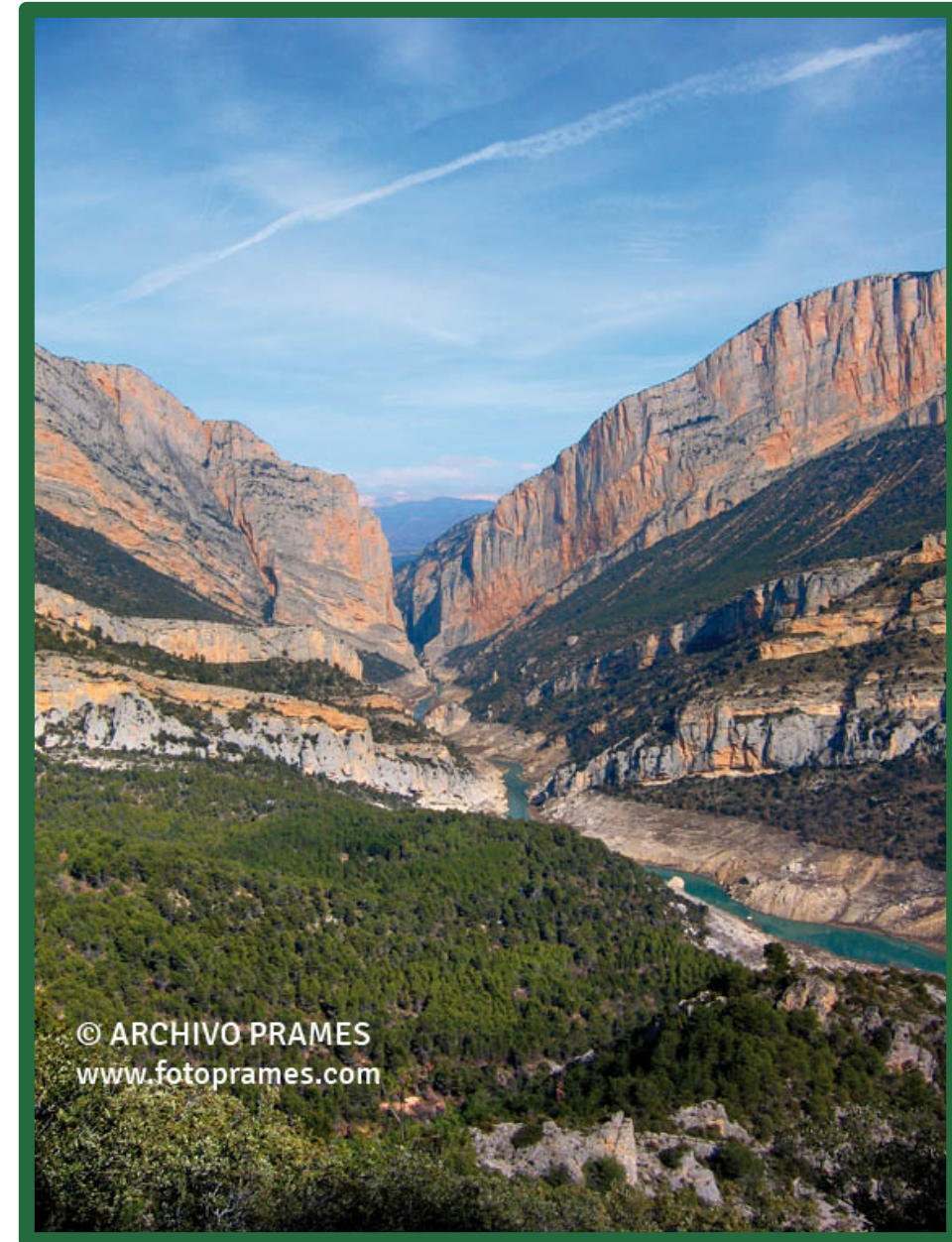
Logos of various organizations: Caminos Naturales, GOBIERNO DE ARAGON, Libagorza, and others.

Congost de Mont-rebei




Antecedentes

- Relevancia Histórica
- Frontera natural Aragón-Cataluña
- Construcción embalse de Canelles
- El sendero histórico GR1
- Creación Camino Natural (2013)



© ARCHIVO PRAMES
www.fotoprames.com

Un rico patrimonio histórico-artístico



© ARCHIVO PRAMES
www.fotoprames.com

<http://www.romanicoaragones.com>

Zonas de Interés:

¿Que encontramos en el Camino?



Albergue Montfalcó



Pasarelas. Tramo I



Puente Colgante Siegué



Ermita Sta. Quiteria



Pasarelas. Tramo II



Congost

Ermita de Santa Quiteria





<http://www.romanicoaragones.com>

Pasarelas

Tramo I



Tramo II

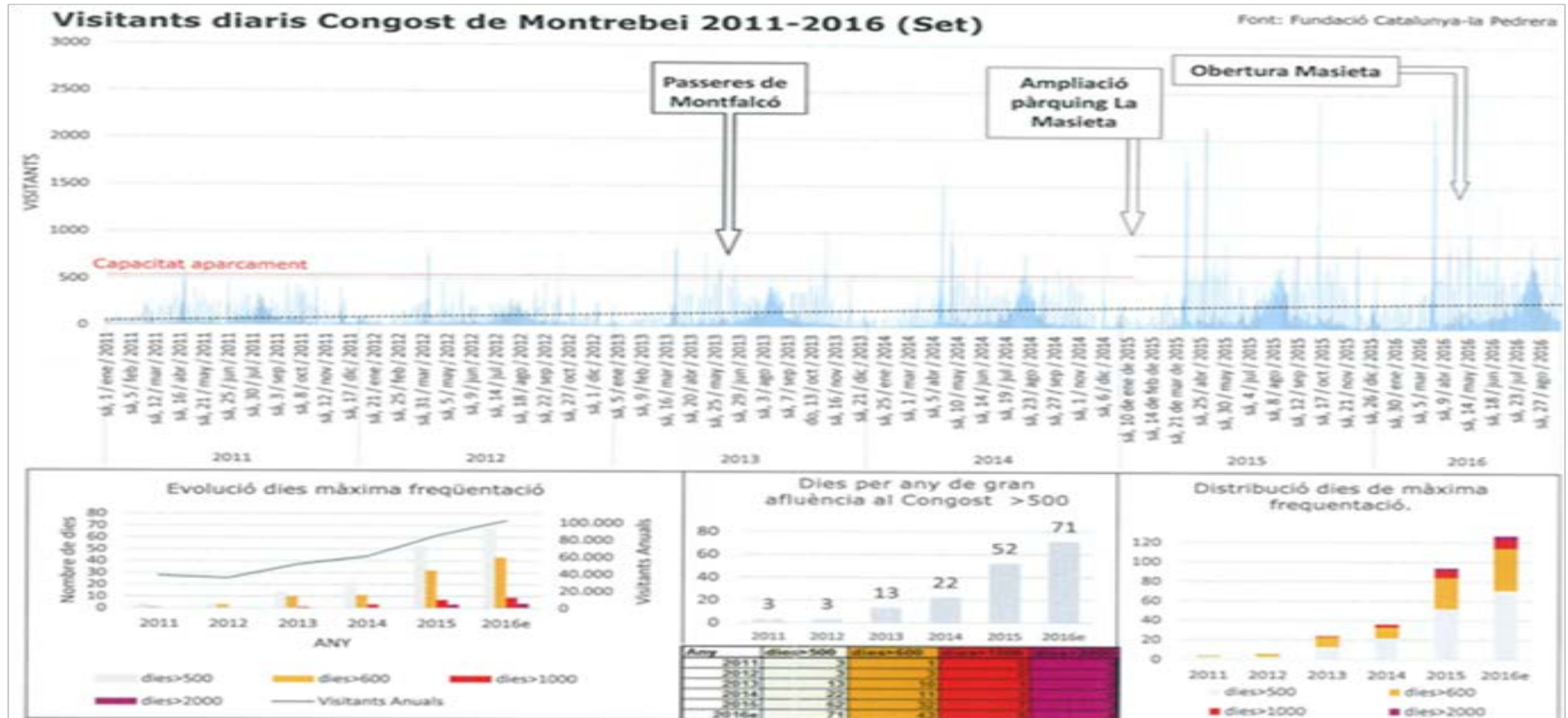


Puente Colgante del Siegué



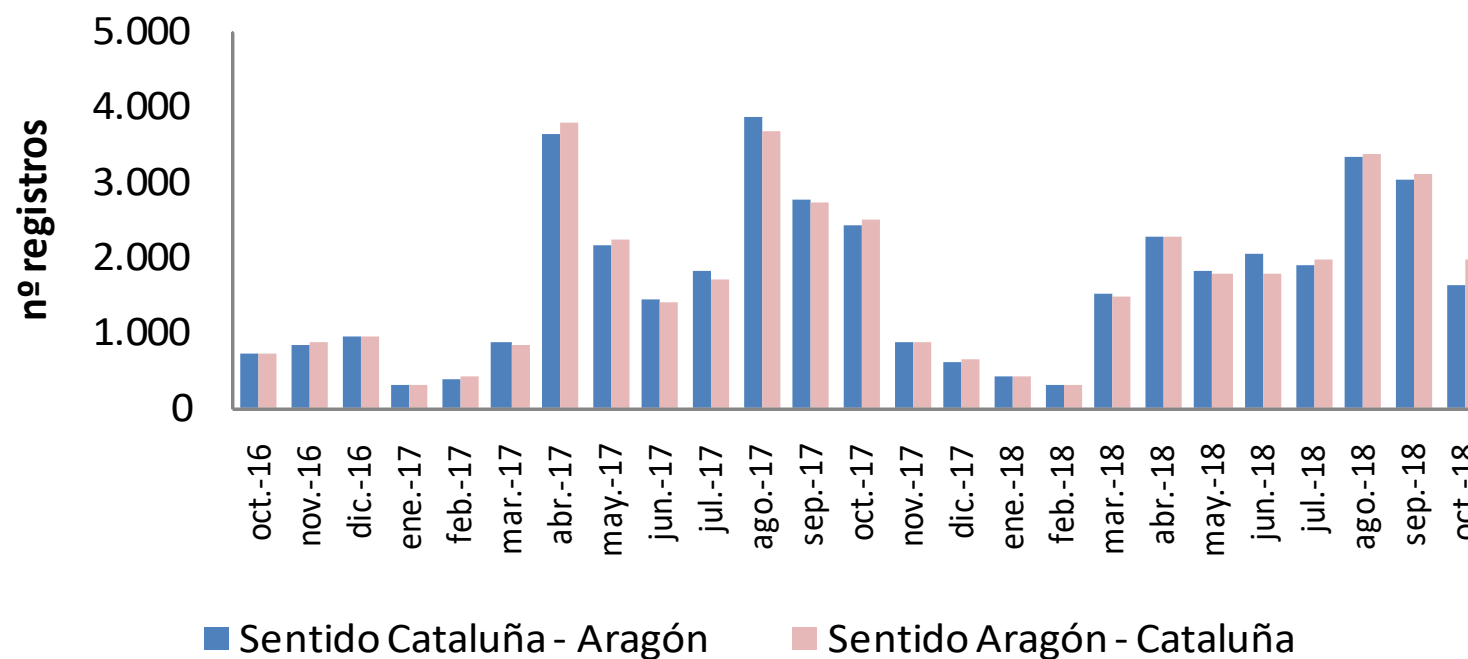
© Carlos Baraza

Evolución del flujo de visitantes 2011-2018

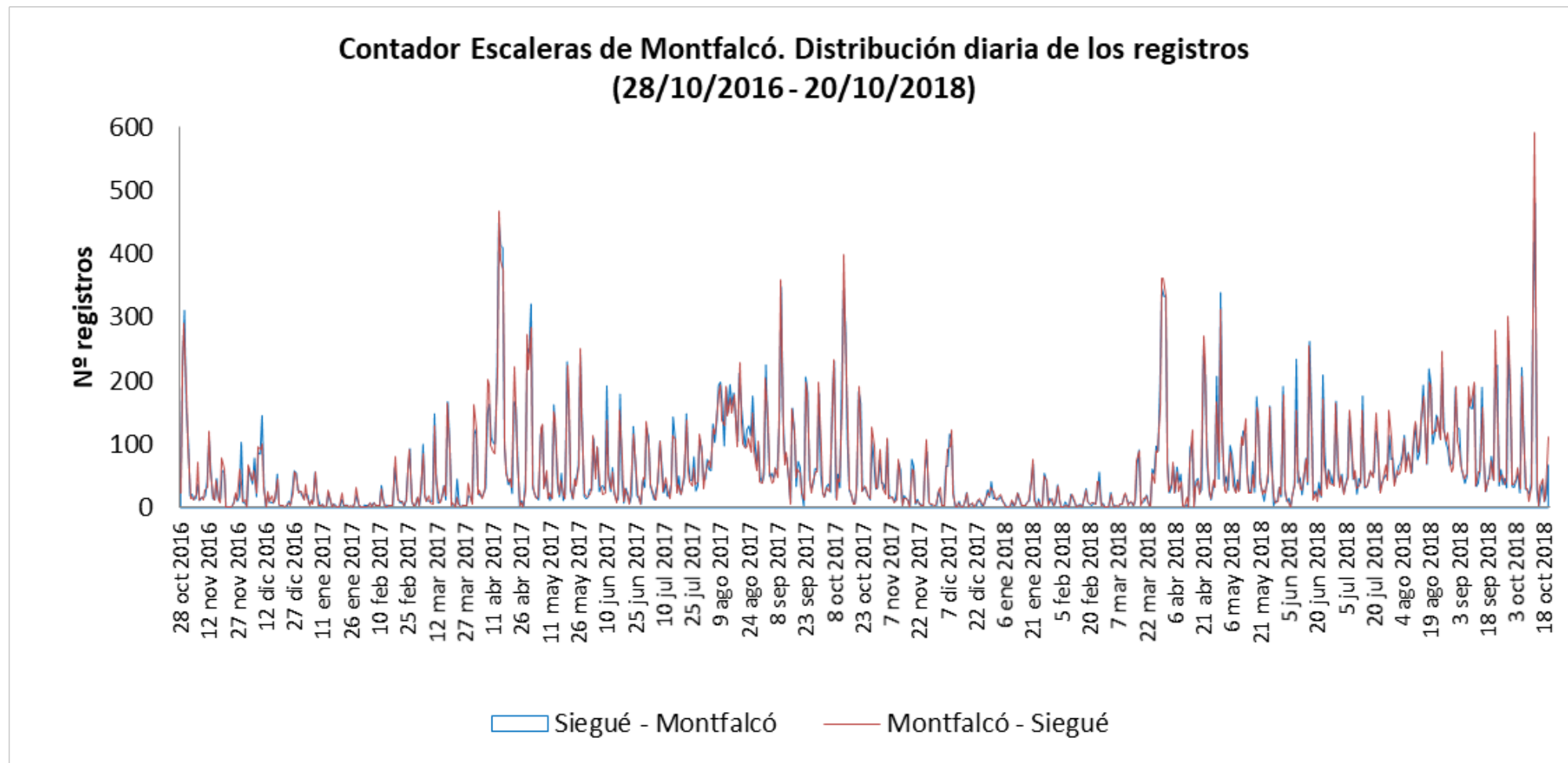


Estadísticas de Visitantes

Contador escaleras (Montfalcó)
28/10/2016 - 20/10/2018



Distribución diaria de los registros



Impacto del Camino Natural en el territorio

Servicios Turismo / Turismo activo

- Apartamentos turísticos /Hoteles/ Casas Rurales
- Albergues/Campings
- Restaurantes
- Catamarán
- Turismo activo: senderismo, kayak, escalada, vías ferratas...
- Taxis

Rutas en Kayak



Rutas en Catamarán

Planes/Proyectos de futuro

- Inauguración del Área de autocaravanas de Viacamp
- Restauración Iglesia castellera para espacio museístico sobre las “torres vigía”
- Marca Montsec de Aragón
- Parking/ Rehabilitación accesos
- La puesta en marcha del Geoparque mundial de la UNESCO “Conca de Tremp-Montsec”, en Montsec catalán.

Área de autocaravanas y futuro Centro de Interpretación de las “torres vigías” en Viacamp



Nuevo aparcamiento en Montfalcó de 64 plazas (comienzo del Camino Natural). Nueva marca “Montsec de Aragón”





¡Gracias por su Atención!

