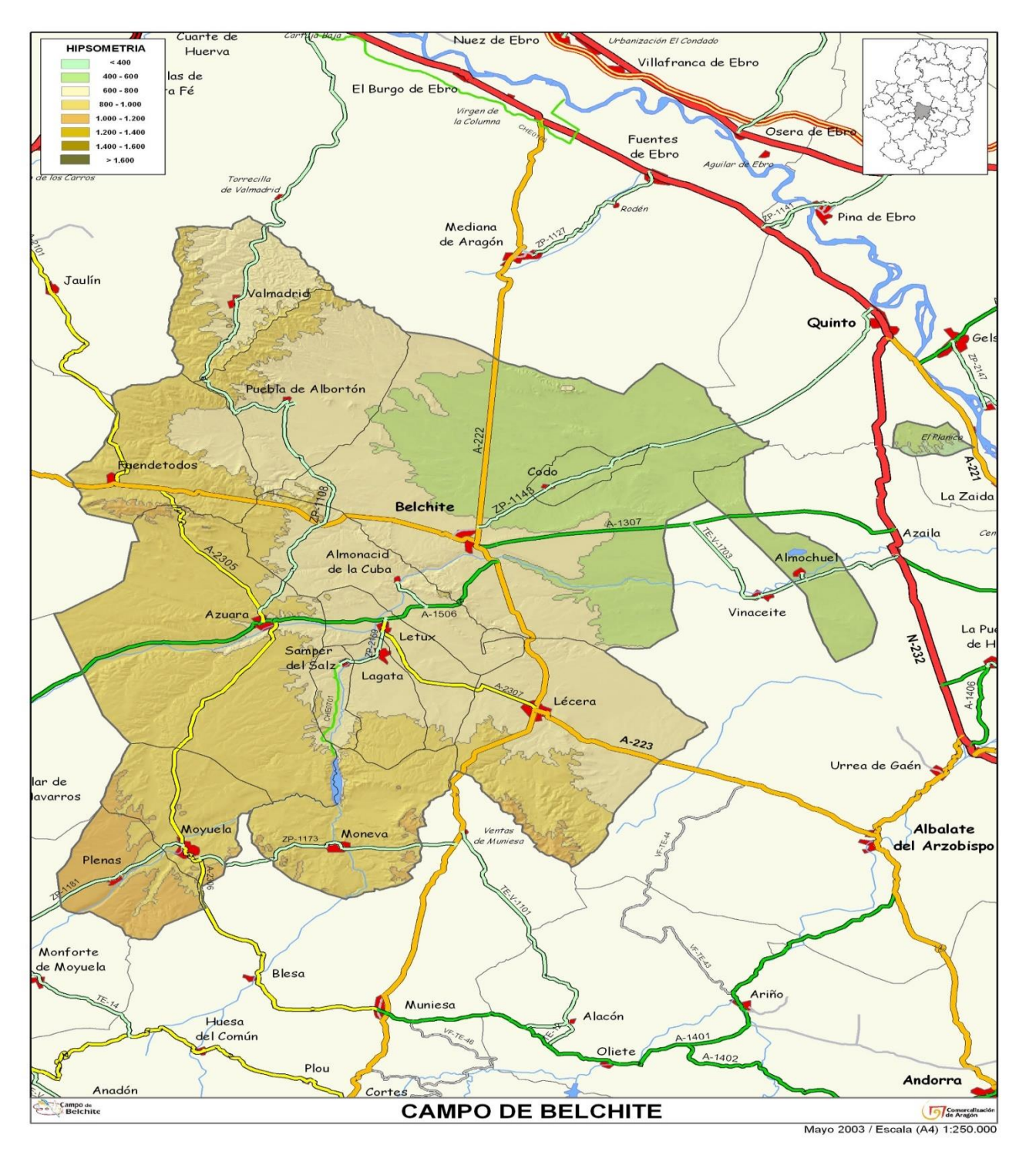
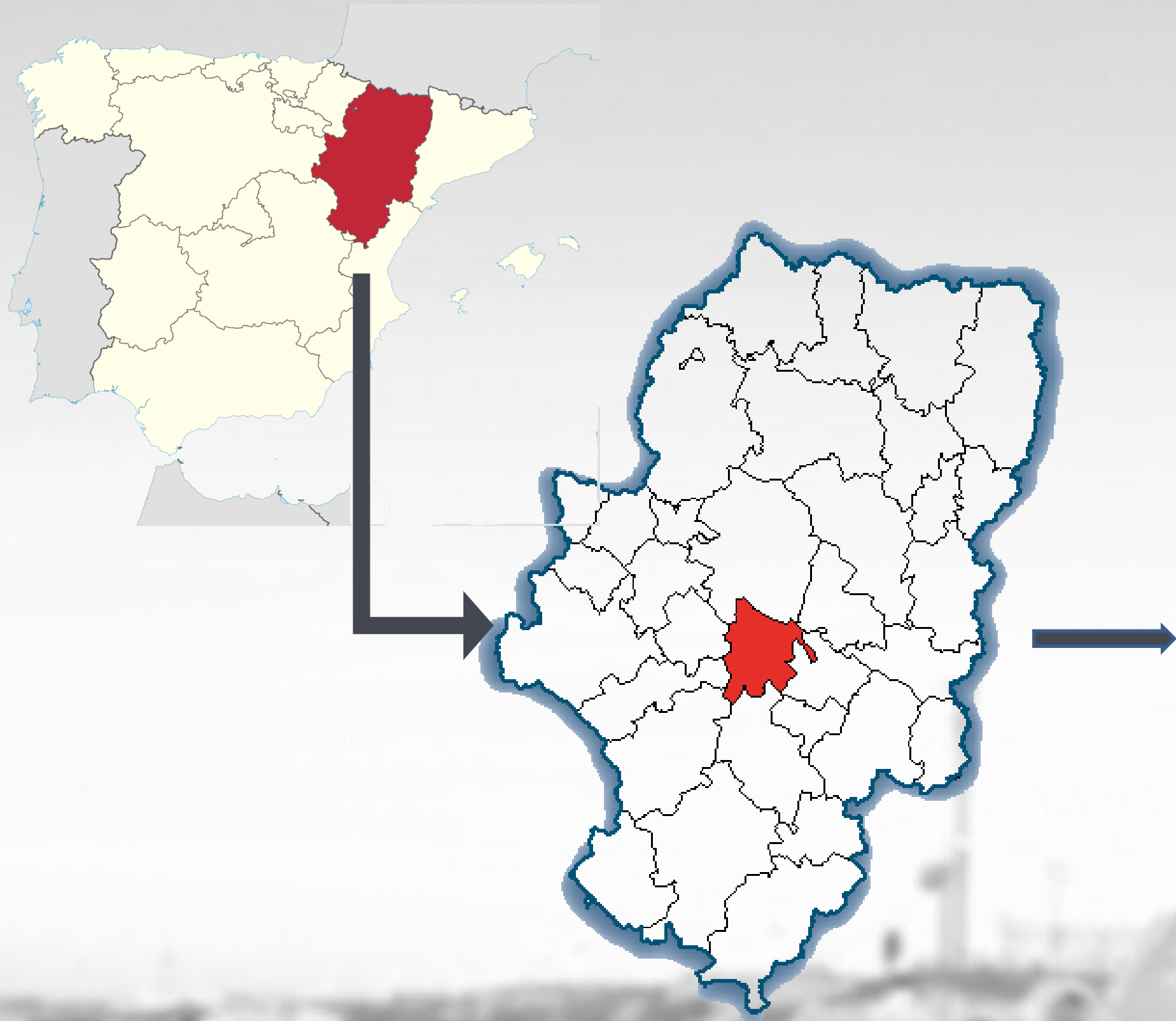


HUELLAS DE LA GUERRA CIVIL

en la Comarca Campo de Belchite





EL PASADO DE la Comarca Campo de Belchite DEBE FAVORECER SU FUTURO

- Comarca Campo de Belchite
- Ayuntamiento de Fuendetodos
- Ayuntamiento de Belchite

La CULTURA Y TURISMO como motor de desarrollo del territorio

PUESTA EN VALOR DEL RECURSO TURÍSTICO “Huellas de la Guerra Civil”

FASE I. ESTUDIO Y CATALOGACIÓN

Trabajo de campo: geocolalización, ubicación
, tipología...

Selección de I0 vestigios

FASE 2. SEÑALIZACIÓN

Paneles explicativos en cada vestigio

FASE 3. DINAMIZACIÓN

Actos promocionales

OBJETIVOS DEL PROYECTO

PROTEGER y **CONSOLIDAR**

Reforzar la **IDENTIDAD**

SENSIBILIZAR: valorar el patrimonio

Crear **SINERGIAS**

EQUILIBRIO entre patrimonio y actividad turística



huellas de la guerra civil en la comarca Campo de Belchite

El Fortín de San Sebastián de la Villa
El territorio de Belchite fue una población vital para los defensores de Belchite porque poseía el acceso al agua potable del río Tago. En marzo de 1937, la zona fue conquistada por las tropas franquistas durante el verano de 1937, tras lo cual la zona pasó a ser del bando de la Defensa de la Villa.

Posiciones defensivas del Cuartel
En el pueblo de Cado, a 7 km de Belchite, se encuentra la zona del Cuartel, que constituyó una posición estratégica para las tropas de Belchite para el frente de Belchite. El 20 de mayo de 1937, tras ser ocupado el 21 de agosto de 1937, fue por primera vez el Cuartel.

Posiciones defensivas del campo de Belchite
El terreno defensivo del campo de Belchite, que rodea la zona de Belchite, ha sido una de las zonas más importantes de la zona de Belchite, con una gran importancia estratégica, debido a su posición estratégica y a su posición defensiva que constituía una gran ventaja.

Incursión artillera de Martín Lobo
En la zona que rodea Belchite y Alcañal de la Caba se encuentran el campo de Belchite, una zona que constituye una gran ventaja para las tropas de Belchite y que se utilizó para un ataque de artillería a las tropas de Belchite, que se realizó el 2 de agosto de 1937, tras lo cual fue ocupado por las tropas de Belchite.

Operación de Los Barrios
El campo de Belchite y Alcañal de la Caba se encuentran en el campo de Belchite, una zona que constituye una gran ventaja para las tropas de Belchite y que se utilizó para un ataque de artillería a las tropas de Belchite, que se realizó el 2 de agosto de 1937, tras lo cual fue ocupado por las tropas de Belchite.

Punto de Mirador doble fortificado
Se un importante punto de control con las zonas de Fuentetaja, Anaya, Belchite y La Alfranca. Este punto de control se utilizó para el control de la zona de Belchite, que se realizó el 2 de agosto de 1937, tras lo cual fue ocupado por las tropas de Belchite.

Trinchera de la Sierra Santa
Después de la guerra, se construyó un canal de irrigación de Belchite, que se utilizó para el control de la zona de Belchite, que se realizó el 2 de agosto de 1937, tras lo cual fue ocupado por las tropas de Belchite.

Cuartel General Republicano en Alcañal
Después de la guerra, se construyó un canal de irrigación de Belchite, que se utilizó para el control de la zona de Belchite, que se realizó el 2 de agosto de 1937, tras lo cual fue ocupado por las tropas de Belchite.


Arribos de Zinza
El territorio de Belchite fue una población vital para los defensores de Belchite porque poseía el acceso al agua potable del río Tago. En marzo de 1937, la zona fue conquistada por las tropas franquistas durante el verano de 1937, tras lo cual la zona pasó a ser del bando de la Defensa de la Villa.

Campos de Explotados "Buala"
Tras la guerra, la destrucción del pueblo repuso la normalidad en la zona de Belchite. En este momento se construyó el campo de explotación de Belchite "Buala" para el control de la zona de Belchite, que se realizó el 2 de agosto de 1937, tras lo cual fue ocupado por las tropas de Belchite.

LEYENDA
● Bando republicano
● Bando franquista
● Zona de Belchite
--- Línea de frente
--- Línea de control
--- Línea de defensa
--- Línea de ataque
--- Línea de retirada



La Guerra Civil española (1936-1939) tuvo en Aragón uno de sus principales escenarios. El frente dividió el territorio en dos, de norte a sur, lo que conllevó enfrentamientos en muchas localidades. Entre los numerosos y sangrientos combates, uno de los más importantes es el que se desarrolló por el control de la localidad de Belchite entre el 24 de agosto y el 6 de septiembre de 1937. Hoy en día, además del testimonio que supone el Pueblo Viejo de Belchite, existen multitud de vestigios ubicados en diferentes municipios de la comarca que nos permiten revivir este trágico acontecimiento. Desde la Comarca Campo de Belchite nace la iniciativa de crear la ruta "Huellas de la Guerra Civil", para dar visibilidad al pasado y ayudar a entender gran parte de los episodios que se vivieron en este territorio. Para ello, se han señalado parte de los vestigios de la comarca, trincheras, refugios y demás construcciones militares de ataque y defensa que pueden localizarse en el mapa general de este panel. Los accesos a las mismas desde las carreteras principales se encuentran señalados con flechas y balizas de seguimiento.



Posiciones defensivas de El Saso

julio de 1936

En julio de 1936, Belchite fue rápidamente controlado por las fuerzas nacionales, convirtiéndose así en una población limítrofe con un largo frente que poco a poco iba delimitándose y cuyo trazado dividía la región de norte a sur, con una parte oriental que permaneció leal a la República y una occidental controlada por el denominado ejército nacional. Esta situación permaneció más o menos estable hasta que el ejército de la República acometió su primera ofensiva de envergadura en la zona en agosto de 1937.



Tranque soviético mod. 72,6 con su tripulación. Atrás se ve una destruida. Durante la contienda los carros de combate eran especialmente sensibles a la artillería que podía destruirlos con relativa facilidad. Con este tipo de carros, las fuerzas republicanas tuvieron que usar estas trinchas blindadas para poder superar las defensas franquistas de El Saso.



La paridera de El Saso

El sistema defensivo de Belchite estaba formado por un amplio dispositivo de fortificaciones y trinchas dispuestas de forma concéntrica a lo largo de un radio de casi 5 kilómetros en torno a Belchite. De todas ellas, la de El Saso —una muela o meseta de más de 15 km de largo que se extiende desde Belchite en dirección Este—, era la más moderna y bien dotada, puesto que contaba con defensas anti-tanque y refugios anti-gás, además de estar sus campos profusamente minados. La paridera de El Saso hace referencia a la construcción que servía de lugar de habitación a los defensores de la misma: la paridera o corral de ganado que fue reaprovechada para fines militares durante la contienda.



Estas posiciones estaban relacionadas con la desaparecida loma artificial que existía al otro lado de la carretera y fueron defendidas por un número de hombres que oscila entre los 250 y los 360 desde finales de 1936 hasta la batalla de agosto de 1937.

Esta formaba parte de un completo sistema defensivo situado junto a la carretera que comunicaba Azaila con Belchite, por donde se podía prever un ataque republicano que avanzara hasta las mismas puertas de la población.

Soldados franquistas practican con un mortero mod. 70mm de 1917 años fabricado en España. Era el modelo reglamentario al inicio de la contienda. Los morteros fueron a veces arrojados por aviones aliados en labores ofensivas y defensivas, con un peso de 60 kilogramos capaz de lanzar bombas hasta una distancia de casi 2 kilómetros. La única explosiva era muy sencilla y los soldados bien entrenados podían efectuar 15 disparos por minuto.

Las labores de fortificación fueron realizadas —como muchas en la zona— por la tercera Compañía del Batallón de Zapadores-Minadores nº 5, más conocida con el sobrenombre de Los Barba por la característica perilla que lucían sus integrantes.

Nido blindado de ametralladoras (Sur)

Unos metros al sur de la paridera se encuentra el refugio subterráneo, un angosto túnel que penetra unos metros en la tierra y que está comunicado a través de una trinchera con el nido blindado de ametralladoras destinado a proteger el flanco sur de la posición. El pasadizo que conduce al refugio está en la actualidad cegado a partir del recodo existente al final de la escalera de acceso, pero durante la guerra pudo estar comunicado con las galerías de tiro de la cara norte.



El reducido espacio interior del fortín era ocupado por los servidores de ametralladora —posiblemente la reglamentaria Hotchkiss M1914—, quienes disparaban a través de unas troneras inusualmente amplias que hacían vulnerables a los ocupantes del nido.

Nido ladera Norte

En el extremo norte de la posición, al borde de la ladera de la meseta, un nido de ametralladoras con túneles para galerías de tiro a los lados servía para controlar toda la llanura norte ocupada por los olivares centenarios de Belchite que se extienden hasta la población vecina de Codo.



Interior del Nido de ametralladoras con el pedestal central sobresalido para la colocación de los punos trizas del trípode sobre el que iba montada la ametralladora.



Soldado franquista portando una ametralladora italiana Fiat-Renault Mod. 1914, de grandes dimensiones que respecta al nido.

A pesar de su excelente ubicación y de las buenas instalaciones defensivas, la posición no pudo resistir el masivo ataque del ejército republicano y fue tomada sobre las 15:00 del 29 de agosto. De esta manera quedaba desprotegido el flanco Este de la población, facilitándose así el asalto final al casco urbano de Belchite por parte de las fuerzas republicanas.



huellas de la guerra civil en la Comarca Campo de Belchite



Información

La Ruta Huellas de la Guerra Civil se puede hacer de manera independiente. En Belchite y Fuentetodos encontrarán un panel general con toda la información y en www.descubrecampodebelchite.com

Visitas guiadas:

- Las rutas se realizarán con vehículo propio.
- Horarios a convenir.
- Dependerán de las posiciones seleccionadas, la distancia, climatología y época del año.
- Precio:
Adulto 10 €
Niños (hasta 12 años) 5 €
- Teléfono de reserva: 669 094 303
- Email: huellasguerracivil@gmail.com

Una posición a pie de carretera

Fotografía: ARPZ SAF COINE 000592. Archivo Histórico Provincial de Zaragoza, Gobierno de Aragón.

Soldado nacional en punto de mira.

GOBIERNO DE ARAGON

huellas de la guerra civil en la Comarca Campo de Belchite

RUETA

huellas de la guerra civil en la Comarca Campo de Belchite

La Guerra Civil española (1936-1939) tuvo en Aragón uno de sus principales escenarios. El frente del este del territorio se abrió de norte a sur, lo que conllevó enfrentamientos en muchas localidades.

Entre los municipios y conjuntos urbanos, uno de los más importantes es el que se desarrolló por el control de la localidad de Belchite entre el 24 de agosto y el 6 de septiembre de 1937.

Hoy en día, además del patrimonio que supone el Pueblo Viejo de Belchite, existe una gran variedad de vestigios ubicados en diferentes municipios de la comarca que nos permiten seguir una trágica acontecimientos.

Desde la Comarca Campo de Belchite surge la iniciativa de crear la ruta "Huellas de la Guerra Civil", que da visibilidad al pasado y ayuda a conocer gran parte de los episodios que se vivieron en esta comarca.

Para ello, se han seleccionado parte de los vestigios de la zona: trincheras, refugios y demás construcciones utilizadas de ataque y defensa que pueden localizar en el mapa general de esta folio.

Los accesos a los mismos desde las carreteras principales se encuentran señalizados con flechas y botones de navegación.

Fotografía: ARPZ SAF COINE 000592. Archivo Histórico Provincial de Zaragoza.

huellas de la guerra civil en la Comarca Campo de Belchite

LEGENDA

- Posición actual
- Posición original
- Posición actual
- Posición original
- Camino actual
- Camino original
- Camino antiguo
- Camino actual
- Camino original
- Camino antiguo
- Camino actual
- Camino original
- Camino antiguo
- Camino actual
- Camino original
- Camino antiguo





PUEBLO VIEJO DE BELCHITE

Símbolo de Memoria y Paz

BATALLA DE BELCHITE

- 24 de agosto al 6 de Septiembre 1937
- Marzo de 1938

Resultado: más de 5.000 víctimas.



DE EXPERIENCIAS A EMOCIONES

“SÓLO SE RECUERDA AQUELLO QUE EMOCIONA”

OTRAS ACCIONES:

- EXPOSICIONES TEMPORALES
- DOCUMENTALES. TESTIMONIOS DE LA BATALLA
- EDUCABELCHITE




"LOS OJOS DE LA GUERRA"

Cerco de Sarajevo 3 años / Batalla de Belchite 14 días



BIBLIOTECA DE SARAJEVO

Bombas que eliminan la historia de
convivencia



ÚLTIMA CASA DE ADOBE

La Memoria del horror



ENTRE ESCOMBROS

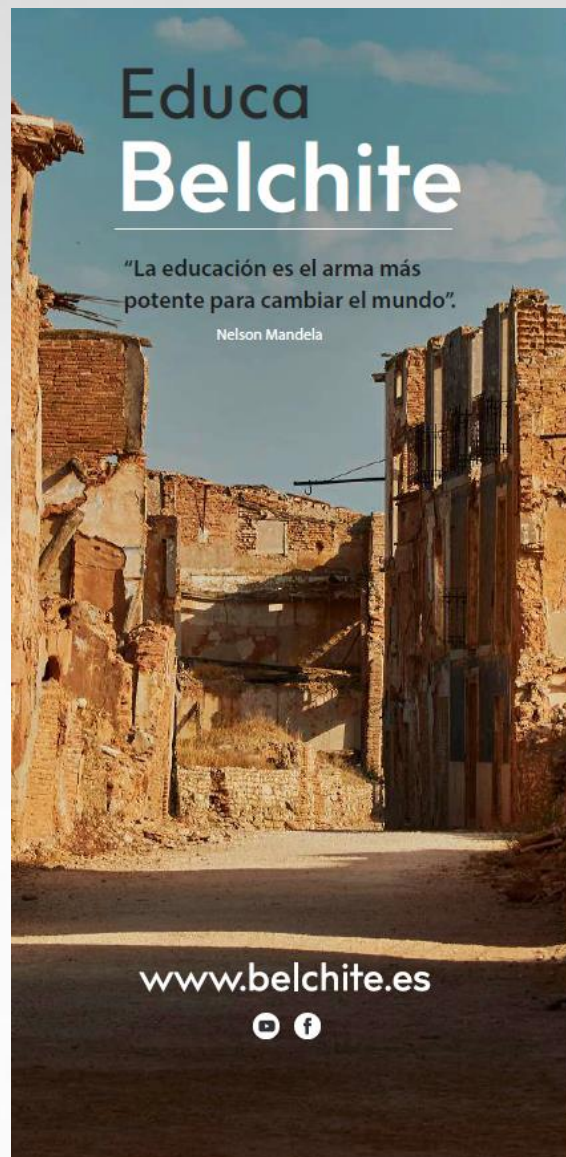
Una pausa para huir

**"La guerra no acaba cuando dice Wikipedia, acaba cuando las
consecuencias se superan" Gervasio Sánchez**



Educa Belchite

“La educación es el arma más potente para cambiar el mundo”.

Nelson Mandela



www.belchite.es

Descubre nuestras Actividades 1

Visita al Pueblo Viejo de Belchite + Huellas de la Guerra Civil

ESO y BACHILLERATO (De 12 a 18 años)
Duración: Pueblo Viejo (1h. 30 aprox.)
Huellas de la Guerra Civil (2 horas aprox.)
Precio las dos actividades: 8 € por alumno/a

Visita al Pueblo Viejo de Belchite + Visita Almazara Molino Alfonso

ESO Y BACHILLERATO (De 12 a 18 años)
Duración: Pueblo Viejo (1h. 30 aprox.)
Almazara Molino Alfonso (1h)
Precio las dos actividades: 5 € por alumno/a

Visita al Pueblo Viejo de Belchite + Visita Museo Etnológico + “Estepas”

PRIMARIA Y ESO (De 6 a 16)
Duración: Pueblo Viejo (1h. 30 aprox.)
Visita al Museo Etnológico y Espacio de las Estepas (1h)
Precio las dos actividades: 5 € por alumno/a

Visita al Pueblo Viejo de Belchite + Visita Museo Etnológico + Taller

PRIMARIA Y ESO (De 6 a 16)
Duración: Pueblo Viejo (1h. 30 aprox.)
Visita al Museo Etnológico y Taller (1.30h)
Precio las dos actividades: 8 € por alumno/a

Visita al Pueblo Viejo de Belchite + Taller de Títeres “Oleico”

PRIMARIA Y ESO (De 6 a 12 años)
Duración: Pueblo Viejo (1h. 30 aprox.)
“Oleico” Taller de Títeres (1.30h)
Precio las dos actividades: 8 € por alumno/a







¿Quieres venir con tu colegio? 2

Conocer parte de la Historia de nuestro país es una ASIGNATURA PENDIENTE, en las actividades de EducaBelchite trabajamos las visitas adaptándolas a las edades del alumnado al que va dirigido e invitamos a reflexionar sobre el pasado y sobre nuestro presente, para extraer conclusiones útiles sobre la paz y la convivencia.

Escoge tu actividad y marca con clic

Pueblo Viejo de Belchite + Huellas de la Guerra Civil

Pueblo Viejo de Belchite + Visita Almazara Molino Alfonso

Pueblo Viejo de Belchite + Visita Museo Etnológico + “Estepas”

Pueblo Viejo de Belchite + Visita Museo Etnológico + Taller

Pueblo Viejo de Belchite + Taller de Títeres “Oleico”

Déjanos tus datos

Nombre del Colegio Tlf.

Dirección

Persona de Contacto

Solicitud fecha de Actividad

Otros Datos / Sugerencias

Actividades 3

Visita al Pueblo Viejo



Objetivos:
Entender el presente para conocer el pasado de nuestra Historia.

Desarrollo de la sesión:
Un recorrido por las calles del Pueblo Viejo, permitirá a las/os alumnas/os conocer y reflexionar sobre la Guerra Civil Española y sobre los acontecimientos que tuvieron lugar durante los días de la BATALLA DE BELCHITE

Huellas de la Guerra Civil



Objetivos:
Conocer la importancia que tuvieron las posiciones defensivas de ambos bandos en el desarrollo de la Batalla de Belchite durante la Guerra Civil Española.

Desarrollo de la sesión:
Se visitarán trincheras, refugios y demás CONSTRUCCIONES MILITARES de ataque y defensa que permiten entender mejor este trágico acontecimiento.

Visita al Museo Etnológico y Taller



Objetivos:
Transmitir la necesidad de participar de forma activa en la conservación del Medio Ambiente, a través de la ECOLOGIA y la relación existente entre AVES y AGRICULTURA.

Desarrollo de la sesión:
En el museo etnológico podrán entender la forma de vida, las costumbres y tradiciones de los vecinos de Belchite así como visitar el centro de interpretación de las aves de la reserva ornitológica de El Planerón y La Lomaza.
En el taller se trabajará con materiales reciclados.

Visita Almazara Molino Alfonso



Objetivos:
Conocer el mundo del ACEITE y del OLIVAR a través de la explicación del proceso; desde la recogida de la oliva hasta convertirla en aceite olva virgen extra.

Desarrollo de la sesión:
Se recorrerán las instalaciones y a través de un audiovisual se conocerá la historia de la Almazara Molino Alfonso fundada en 1907 y el proceso de elaboración del aceite.

Taller de Títeres “Oleico”



Objetivos:
Desarrollar las capacidades expresivas y creativas del alumnado a través del DISEÑO, CONSTRUCCIÓN y ANIMACIÓN de un TÍTERE.

Desarrollo de la sesión:
Construcción de un títere con materiales sencillos, buscando la creatividad personal y las posibilidades para expresar emociones y sentimientos.
Taller impartido por Teatro de Medianoche.
www.teatromedianoche.blogspot.com

Envíanos: 4

El formulario a: turismo@belchite.es
976 83 07 71

Síguenos:  

“El pueblo que no conoce su historia está condenado a repetirla”





“Escoge tu experiencia”

Fuendetodos

Disfrutar en Familia

Taller de Grabado

Nada mejor para comprender la obra gráfica de Goya, que conocer a través de la práctica el arte de grabar desde el Taller Profesional "Antonio Saura". Hacia el año de las técnicas empleadas por el maestro de Fuendetodos, el "Punto Soca" trazando sobre una placa metálica, los participantes graban el motivo que deseen para posteriormente realizar la estampación con la Prensa (Tórculo). Cada participante se llevará como obsequio una estampación de su obra así como la placa metálica original grabada por él mismo.

Horario: 10h - 14h.
Duración: 2 horas aprox.
Precio: 7 € adultos + 5 € niños.
Reserva: 989 264 322 - 978 143 282



Casa Natal de Goya Museo de Grabado Sala de Exposiciones Zuloaga

Un paseo goyesco nos permite ver y disfrutar de:

- Casa Natal de Goya. Casa típica del siglo XVIII donde nació el artista universal.
- Museo del Grabado, en el actualidad se muestran 4 de las series originales del artista: Los Caprichos, Los Desastres de la Guerra, La Tauromaquia y Los Disparates.
- Sala de Exposiciones Zuloaga, especializada en Arte Gráfico.

Horario: 11h - 18h y de 18h - 19h.
Duración: 1 hora aprox.
Precio: 5 € adultos - 2 € niños + entrada a 3 € de exposición Zuloaga.
Reserva: 2 € (grupo más de 20 personas).
+ 25 pers 30€-148 636.

Sendero Educativo

Itinerario de 3 kilómetros de longitud que eriza diversos puntos de interés histórico y estratégico situados en el inmediato entorno del pueblo.

- La Fuente Vieja - Las Novatas
- Canteras de Piedra Caracoleña - Galeras
- La Obra de los Muros - La Iglesia Hundida

Horario: 10h - 18h.
Duración: 2h aprox.
Precio: 2-4 € adultos - 5 € niños.
Reserva: 989 264 322 - 978 143 282

Sendero Guiado por las Grandes Hoces

Aventurarse por los senderos goyescos para llegar al sorprendente paisaje de la Hoz Mayor de Fuendetodos. Un lugar muy especial formado por el hundimiento del techo de una caverna. En nuestro sendero guiado descubriremos con la ayuda de un telescopio y los gramáticos signos de las aves más emblemáticas además de conocer los secretos de las especies de plantas que también habitan estos rincones singulares.

Horario: 4 personas.
Duración: 45 minutos.
Precio: 10 € adultos - 5 € niños.
Reserva: 989 264 322 - 978 143 282

Almonacid de la Cuba

Pasarelas de la Prea Romana

Ven a descubrir un espectacular entorno natural a los pies de la presa romana más alta del mundo. Las vistas guiadas a través de un circuito de paseos te acercarán a este monumento único y te hablarán de su historia. Se incluye además una visita a un antiguo molino harinero y el núcleo urbano de Almonacid de la Cuba.

Horario: Miércoles y Jueves 10h, 18h. Viernes y Sábados 10h, 18h, 19h. Domingos 10h-12h.
Duración: 1 hora aprox.
Precio: 5 € adultos - 2 € niños.
Reserva: 989 264 322 - 978 143 282

Oleoturismo

Almazara Molino Alfonso

Visita Guiada a la Almazara Molino Alfonso

Lee sumergirnos en la cultura del aceite de oliva virgen extra del Bajo Aragón, mostrando todo el proceso de elaboración, desde el momento en que entra la oliva hasta que se convierte en zumo.

Visita al Olívar

Visitaremos los olivos centenarios de la Comarca de Belchite y conoceremos con detalle los trabajos de recolección y formas de trabajar el olivo.

Iniciación a la Cata de Aceite

Realizaremos una iniciación a la cata de aceite para descubrir sabores, aromas, defectos y cualidades de las diferentes variedades de olivos. Sobre todo, explicaremos la variedad empaje y arbequina.

Horario: 10h y 18h.
Precio: 5 € adultos - 2 € niños.
Reserva: 989 264 322 - 978 143 282



Belchite

Te impresionará

Empaque

Belchite

Empaque

Empaque

Empaque

Empaque

Empaque

Empaque

Empaque

Empaque

Empaque

Empaque

Empaque

Empaque

Empaque

Empaque

Empaque

Empaque

Empaque

Empaque

Empaque

Empaque

Empaque

Empaque

Empaque

Empaque

Empaque

Empaque

Empaque

Empaque

Empaque

Empaque

Empaque

Empaque

Empaque

Empaque

Empaque

Empaque

Empaque

Empaque

Empaque

Empaque

Empaque

Empaque

Empaque

Empaque

Alojamientos

Te impresionará

Letux

Hotel Boutique de 12 habitaciones con piscina y terraza. 12 plazas (2 plazas adaptadas). Tel: 978 637 228 / 978 637 223. www.apartamentosdelatux.com

Almonacid de la Cuba

Almonacid de la Cuba. 12 plazas (2 plazas adaptadas). Tel: 978 637 228 / 978 637 223. www.apartamentosdelatux.com

Almonacid de la Cuba

Almonacid de la Cuba. 12 plazas (2 plazas adaptadas). Tel: 978 637 228 / 978 637 223. www.apartamentosdelatux.com

Almonacid de la Cuba

Almonacid de la Cuba. 12 plazas (2 plazas adaptadas). Tel: 978 637 228 / 978 637 223. www.apartamentosdelatux.com

Almonacid de la Cuba

Almonacid de la Cuba. 12 plazas (2 plazas adaptadas). Tel: 978 637 228 / 978 637 223. www.apartamentosdelatux.com

Almonacid de la Cuba

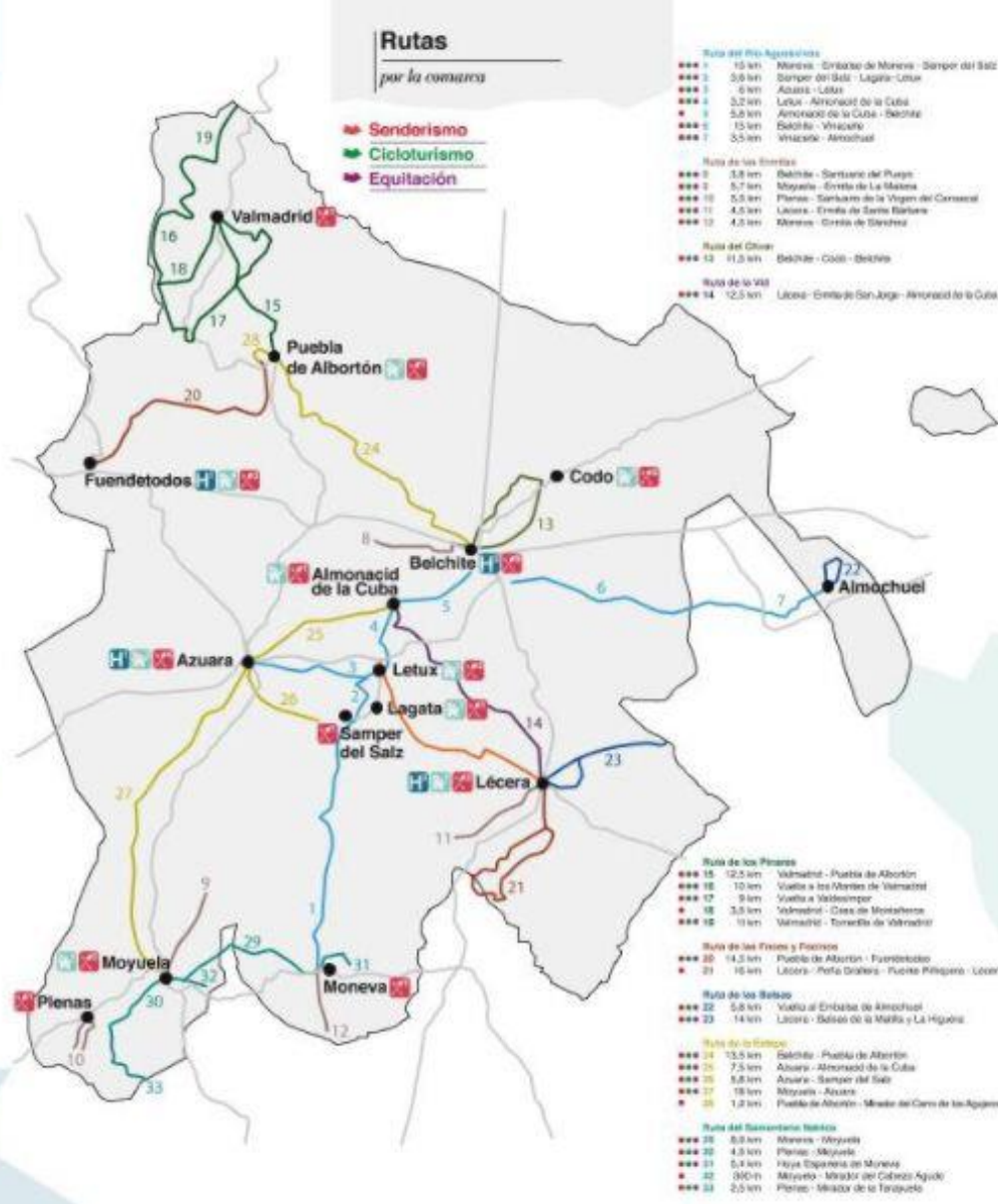
Almonacid de la Cuba. 12 plazas (2 plazas adaptadas). Tel: 978 637 228 / 978 637 223. www.apartamentosdelatux.com

Almonacid de la Cuba

Almonacid de la Cuba. 12 plazas (2 plazas adaptadas). Tel: 978 637 228 / 978 637 223. www.apartamentosdelatux.com

Almonacid de la Cuba

Almonacid de la Cuba. 12 plazas (2 plazas adaptadas). Tel: 978 637 228 / 978 637 223. www.apartamentosdelatux.com



Rutas

por la comarca

Senderismo

Cicloturismo

Equitación

Bares y Restaurantes

Te impresionará

Almonacid de la Cuba

Almonacid de la Cuba

Almonacid de la Cuba

Almonacid de la Cuba

Almonacid de la Cuba

Almonacid de la Cuba

Almonacid de la Cuba

Almonacid de la Cuba

Almonacid de la Cuba

Almonacid de la Cuba

Almonacid de la Cuba

Almonacid de la Cuba

Almonacid de la Cuba

Almonacid de la Cuba

Almonacid de la Cuba

Almonacid de la Cuba

Almonacid de la Cuba

Almonacid de la Cuba

Almonacid de la Cuba

Almonacid de la Cuba

Almonacid de la Cuba

Almonacid de la Cuba

Almonacid de la Cuba

Almonacid de la Cuba

Almonacid de la Cuba

Almonacid de la Cuba

Almonacid de la Cuba

Almonacid de la Cuba

Almonacid de la Cuba

Almonacid de la Cuba

Almonacid de la Cuba

Almonacid de la Cuba

Almonacid de la Cuba

Almonacid de la Cuba

Almonacid de la Cuba

Almonacid de la Cuba

Almonacid de la Cuba

Almonacid de la Cuba

Almonacid de la Cuba

Almonacid de la Cuba

Almonacid de la Cuba

Almonacid de la Cuba

Almonacid de la Cuba

Almonacid de la Cuba

Almonacid de la Cuba


Almonacid de la Cuba

Almonacid de la Cuba

Almonacid de la Cuba

Almonacid de la Cuba

Almonacid de la Cuba



Belchite

Te impresionará

ESCENARIO DE RODAJES

BELCHITE DE PELÍCULA

Rodajes cine y publicidad

TV

Sesiones fotográficas



¡GRACIAS!

CORREO ELECTRÓNICO

fundación@belchite.es

NÚMERO DE TELÉFONO

678 068 117

DIRECCIÓN

Plaza del Ayuntamiento

50130 Belchite

Os esperamos en la Comarca Campo de
Belchite