

# Jornada sobre Innovación Tecnológica para el Desarrollo Rural – Festival Razón Valley

## GRUPO OPERATIVO FOREST-LIDARIOJA

Inventario forestal actualización y puesta en valor de la  
información forestal obtenida a partir de sensores remotos

Valdeavellano de Tera , 19 de julio de 2019



# FOREST LIDARIOJA

David Garcia Castillo, Agresta  
Coordinador del grupo





## LOS RETOS



**Gestión forestal sostenible y abastecimiento de materias primas y servicios**

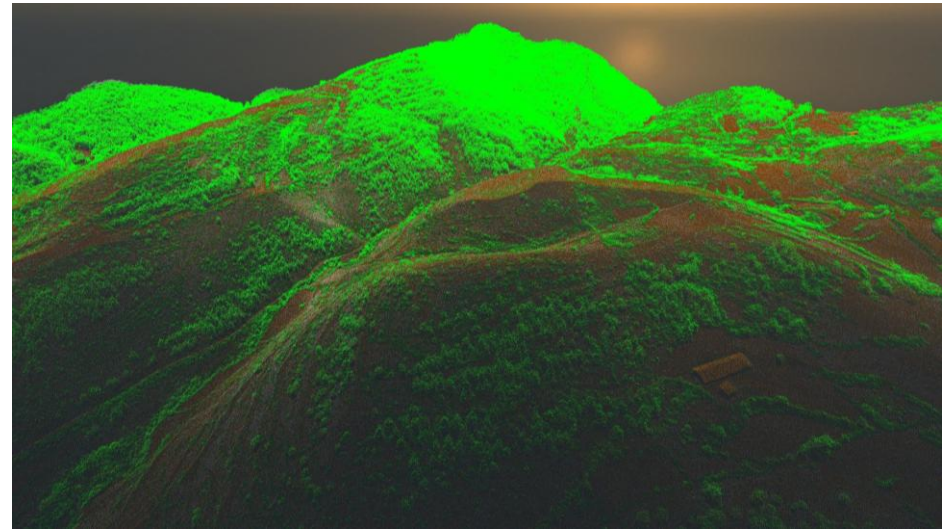


**Riesgo creciente de incendios forestales**

# LA OPORTUNIDAD



LIDAR PNOA 2016



# EL GRUPO

**garnica**

Challenge the ordinary



# LOS PRODUCTOS Y RESULTADOS




**Cartografía de modelos de combustible**



**Inventario de existencias de las principales especies forestales**



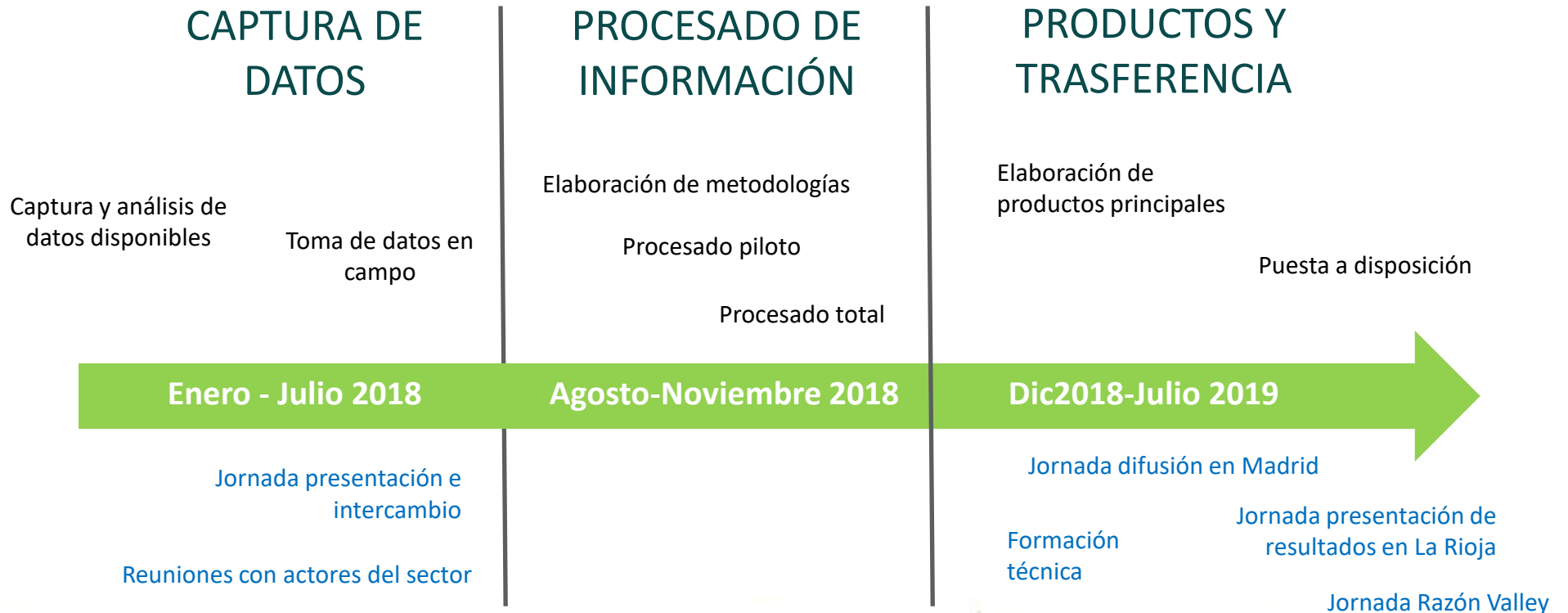
**Estudio de evolución de las choperas y el potencial de abastecimiento**



**Formación técnica sobre los productos generados**




# FASES DE TRABAJO



# EL BLOG

[www.forest-lidarioja.info](http://www.forest-lidarioja.info)



Los trabajos del grupo operativo tendrán como objetivo principal la puesta en valor de la información procedente de sensores remotos (satelitales) y datos LiDAR (PNOA 2016) para su uso práctico por parte de los actores del sector forestal y el público interesado por los bosques de La Rioja.





# ACCESO A RESULTADOS

Acceso a través de **IDerioja**:  
Infraestructura de datos Espaciales del Gobierno de La Rioja

<https://www.iderioja.larioja.org>

SECCIÓN MAPAS TEMÁTICOS: [FOREST-LIDARIOJA](#)



# FOREST LIDARIOJA



[info@forest-lidarioja.info](mailto:info@forest-lidarioja.info)  
[dgarcia@agresta.org](mailto:dgarcia@agresta.org)